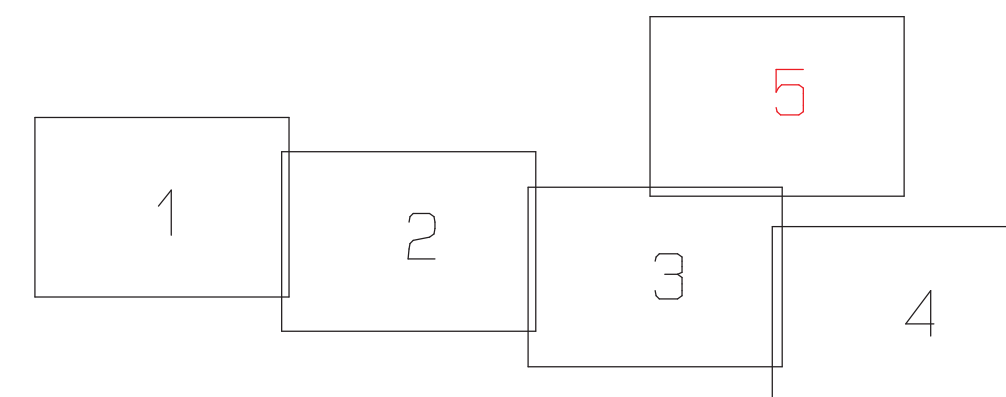







Klad mapových listů:



SEZNAM PS, SO :

PS 21-01-31 Prejezd P4038 v km 64,614; PZZ
SO 21-86-01 Prejezd P4038 v km 64,614; napájení NN
SO 21-10-01 Doudleby nad Orlicí; železniční svršek

LEGENDA:

- | | |
|---|---------------------------------------|
| | hranice parcely katastru nemovitostí |
|  | slučková čára |
| | hranice katastrálního území |
|  | hranice dražního pozemku - SZČD, s.o. |
| | hranice dražního pozemku - ČD, a.s. |
|  | hranice dražní parcely - SZČD, s.o. |
| | osa koleje |
|  | pozemek SZČD, s.o. |
| | číslo pozemku |
|  | číslo výtčycovaného bodu |

Jiná ověření:		Paré:	
		Razítko oprávněné osoby: Naležitostmi a přesností odpovídá právním předpisům. Číslo ověření: 210/2024	
		Podpis: Datum:	
Revize:	Datum:	Popis:	Kontroloval:
000	04/03/2025	Definitivní odevzdání dokumentace	Ing. Svatopluk Stokliska
Stavěbník/Investor: Správa železnic, státní organizace Adresa: Dlážděná 1003/7, 110 00 Praha 1 Zastupce investora: Stavební správa východ Adresa: Nerudova 1, 779 00 Olomouc			
Zhotovitel díla: Adresa: Kontakt:		Signal Projekt s.r.o. Vídeňská 55, 639 00 Brno T: +420 543 233 962 E: projekte@signalprojekt.cz	
Zhotovitel části/objektu: Adresa: Kontakt:		GEOMETRA – zeměměřická kancelář s.r.o. Masarykovo náměstí 63/43, 697 01 Kyjov T: +420 519 611 666 E: geometra@geometrakrajov.cz	
Hlavní projektant (HIP):		Ing. Milan Lukášek	Specialista: Ing. Svatopluk Stokliska
Název stavby/akce:	Rekonstrukce PZM v km 64,614 (P4038) trati Týniště nad Orlicí – Letohrad		Omezení investora: S6223000012 Zakázka: 24-068-35-113
Název části:	Geodetický podklad		Omezení části: E.5
Název objektu/díle části:	Koordinační vytyčovací výkres		Omezení objektu/komplexu:
Název přílohy:	Grafická příloha		Číslo přílohy (typ/pořadí): 4.2.5
Název díle části přílohy:			
Odpovědný projektant:	Zpracovatel přílohy:	Měřítka: 1 : 1000 Formáty: B x A4	Stupeň dokumentace: DUSP+PDPS
Kraj:	Katastrální území: Doubrav nad Orlicí (631426)	TUJL: 1302 L1	Smluvní datum zpracování: 04.03.2025
Královéhradecký	Země (1903916)		
Omezení investora	Stupeň dokumentace:	Část:	Objekt:
5 6 7 8 9 10 11 12 13 14 15 16 17 18 19 20 21 22 23 24 25 26 27 28 29 30			
Prostor pro další informace		Podoba: v	Příloha
		Revizor:	